

規劃實務(二)

- 課程主題

設計之都、耐災城市

- 教學目標

本課程的設計主要在透過規劃個案的模擬操作，提供學生城鄉規劃的實際經驗。課程安排上，首先介紹相關的都計法令及規劃理論，使學生能熟悉法令與理論於實務應用上的關聯，其次介紹規劃分析方法及作業流程。最後將以個案實作探討的方式，啟發學生規劃概念及技巧，以培養學生獨立進行規劃作業的能力。

- 授課教師




賴宗裕 老師



白仁德 老師

- TA群



廖婉玢



劉人華



教學發展中心

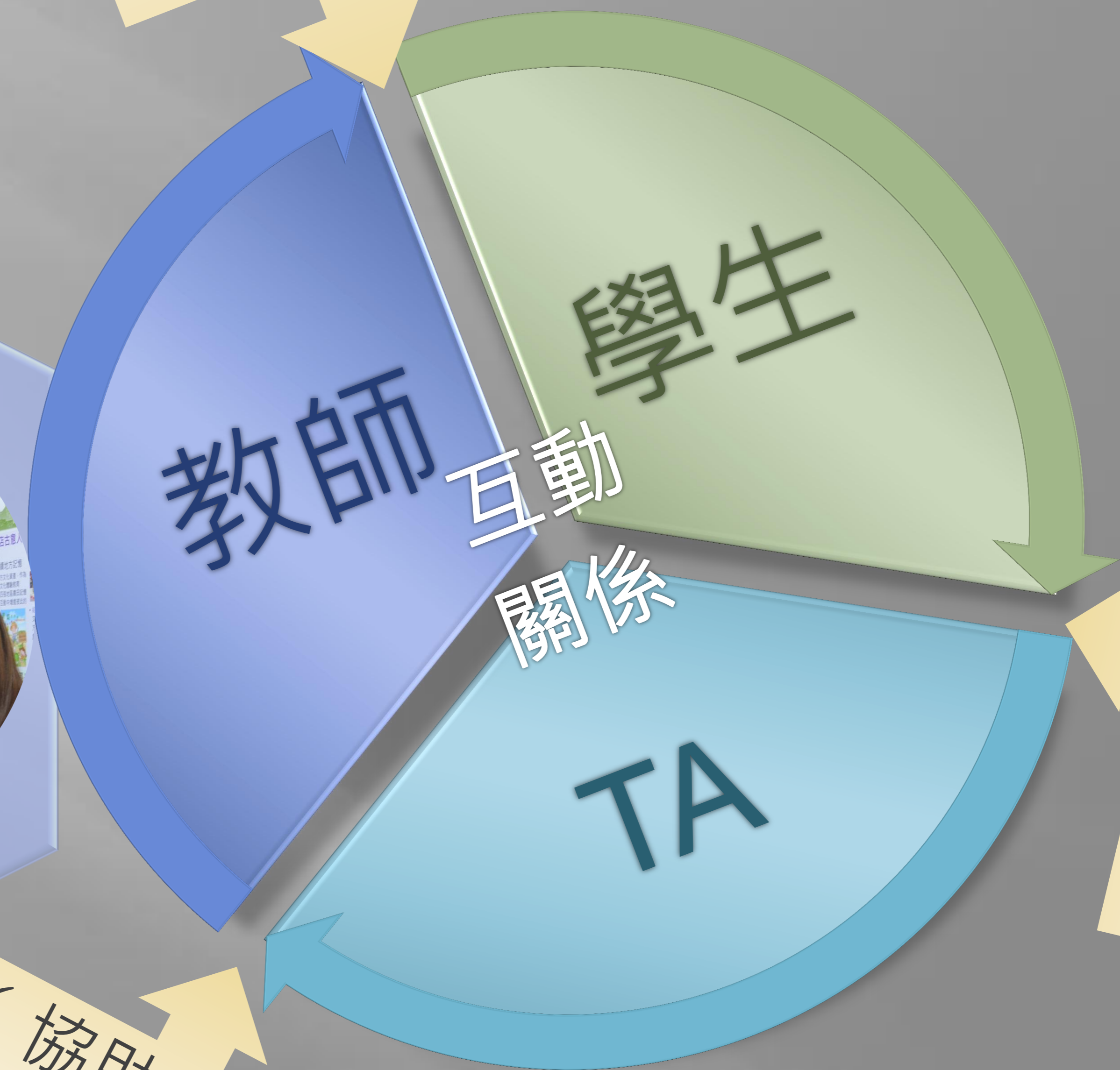
Center for Teaching and Learning Development

● 規劃地區與主題

- * 第一組：北西城中城
- * 第二組：新北新商機，新店易安居
- * 第三組：南港生態設計之都
- * 第四組：五分埔國際批發城
- * 第五組：信義雲集，龍游東村
- * 第六組：煙波萬頃，風華正茂



✓ 進度報告
✓ 討論指導
✓ 教學授課



✓ 討論輔助
✓ 軟體技術支援

✓ 協助課程
✓ 近況回報

TA教學特色

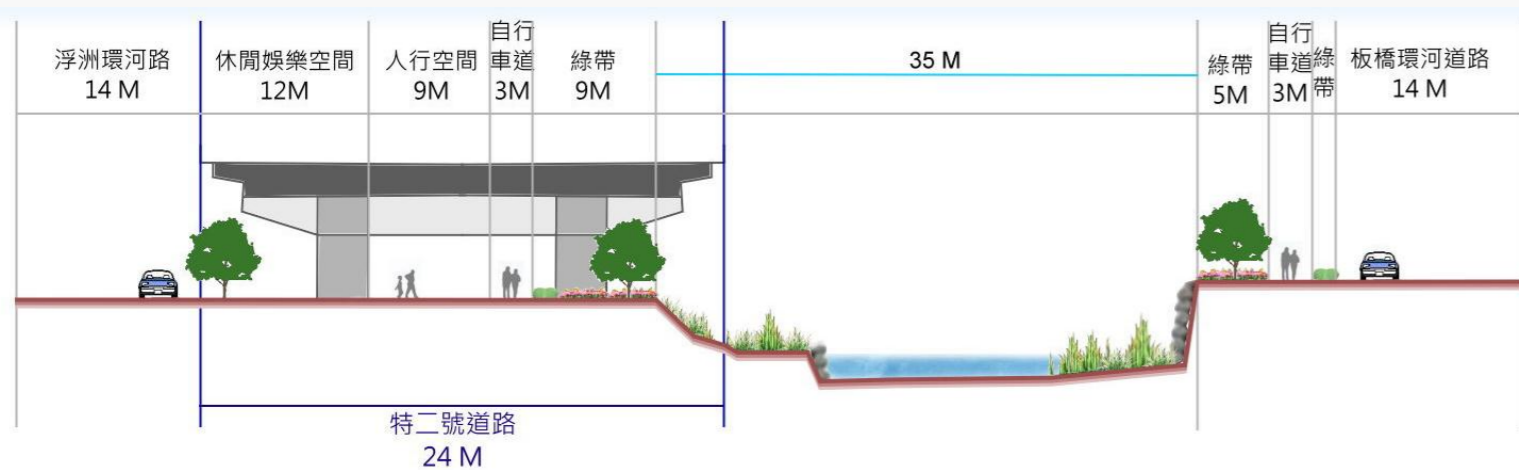
實例分享

帶領學生參訪大稻埕歷史街區，讓同學更了解都市更新實務操作經歷與文化歷史保存之重要。



軟體應用

實用電腦軟體教學，內容包含：地理資訊系統、CorelDRAW、Illustrator，以及Sketchup的3D模型，以利資料分析及書圖製作。



團體討論

適時關心了解各組討論近況，內容包含現況問題探討與範疇界定、基礎資料蒐集、書圖製作..等，並依照老師的指導予以建議。



未來輔導

了解同學對於未來的想法，並給予與升學、就業、實習或競賽等相關資訊，加強升學與就業輔導並重，輔導同學個人定位，滿足同學未來發展的需求。

模型與海報製作



提供實體模型及展板海報製作相關實用資訊，如模型小技巧、海報排版教學...等，以協助同學完成成果展現。

